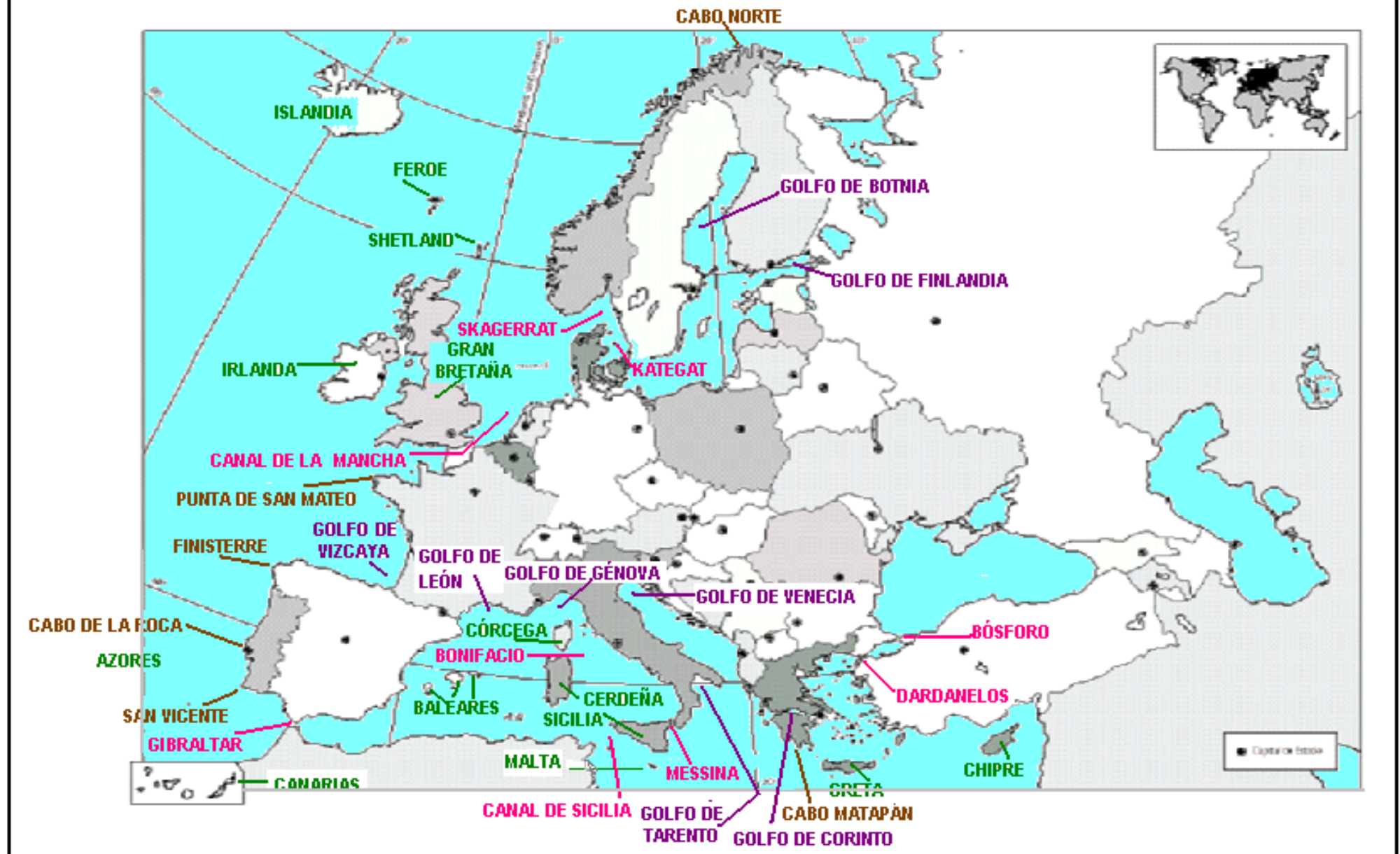
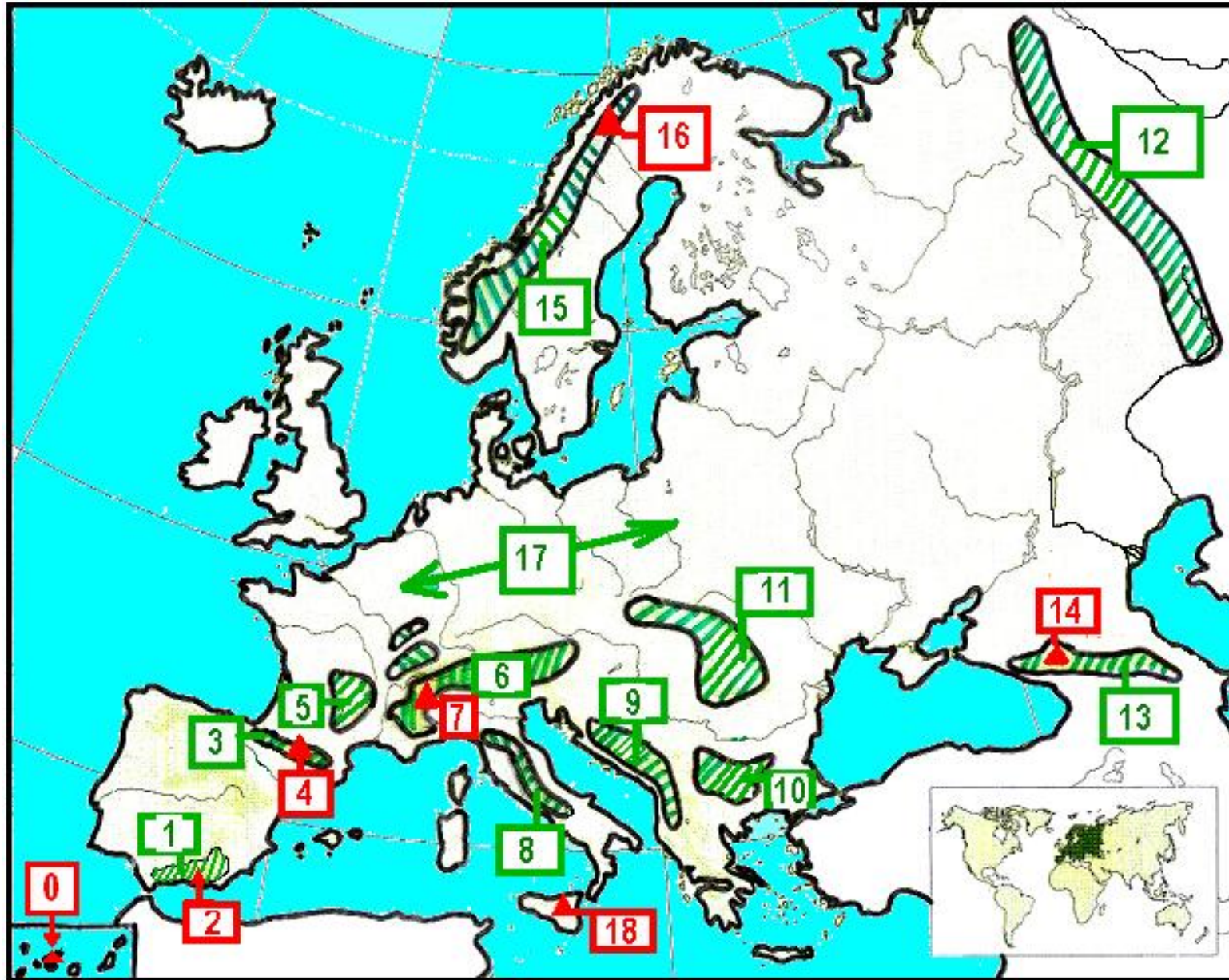


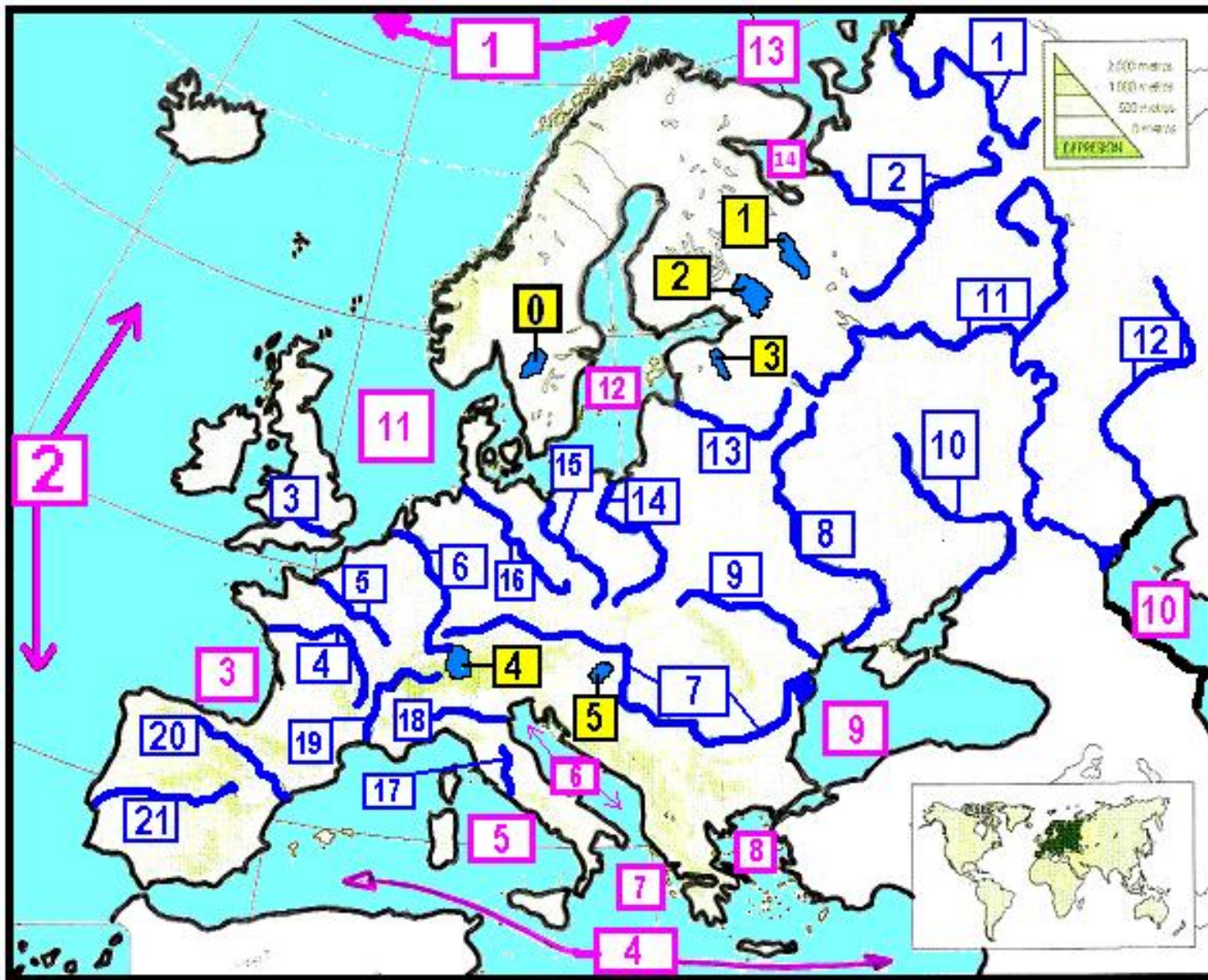
ISLAS CABOS GOLFOS ESTRECHOS



EL RELIEVE EUROPEO.



0. Pico Teide
1. Sistema Bético
2. Pico Mulhacén
3. Pirineos
4. Pico Aneto
5. Macizo Central Francés
6. Alpes
7. Pico Mont Blanc
8. Apeninos
9. Alpes Dináricos
10. Balcanes
11. Cárpatos
12. Urales
13. Cáucaso
14. Pico Elbrus
15. Montes Escandinavos
16. Pico Kebnekalse
17. Llanura Centroeuropa
18. Volcán Etna



RÍOS DE EUROPA.

1. Pechora
2. Dvina Septentrional
3. Támesis
4. Loira
5. Sena
6. Rhin
7. Danubio
8. Dniéper
9. Dniester
10. Don
11. Volga
12. Ural
13. Dvina Occidental
14. Vístula
15. Oder
16. Elba
17. Tíber
18. Po
19. Ródano
20. Ebro
21. Tajo

LAGOS DE EUROPA.

0. Vattern
1. Onega
2. Ladoga
3. Peipus
4. Constanza
5. Balatón

OCÉANOS Y MARES DE EUROPA .

- | | | | |
|--------------------------|------------------|-------------------|--------------------|
| 1. Océano Glacial Ártico | 5. Mar Tirreno | 9. Mar Negro | 13. Mar de Barents |
| 2. Océano Atlántico | 6. Mar Adriático | 10. Mar Caspio | 14. Mar Blanco |
| 3. Mar Cantábrico | 7. Mar Jónico | 11. Mar del Norte | |
| 4. Mar Mediterráneo | 8. Mar Egeo | 12. Mar Báltico | |